

**EXTRAIT DU REGISTRE DES DELIBERATIONS DU
CONSEIL MUNICIPAL DE MONTBRISON (Loire)**

Le Maire certifie que :

- la convocation de tous les conseillers en exercice a été faite le 24 juin 2022, dans les formes et délais prescrits par la loi ;
- la présente délibération a été affichée, par extrait, le lendemain.

Nombre de conseillers en exercice : 33

Présents : 24

Votants : 32

L'an **DEUX MIL VINGT-DEUX**, le **jeudi trente juin à dix-neuf-heures trente**, le Conseil Municipal de la Commune de MONTBRISON, dûment convoqué, s'est réuni Espace Guy Poirieux à Montbrison, en séance publique, sous la présidence de M. Christophe BAZILE, Maire.

Etaient présents : M. Christophe BAZILE, Maire, Président, M. Gérard VERNET, Mme Catherine DOUBLET, M. Joël PUTIGNIER, Mme Martine GRIVILLERS, M. Abderrahim BENTAYEB, Mme Christiane BAYET, Mme Géraldine DERGELET, M. Jean-Yves BONNEFOY, adjoints, M. Bernard COTTIER, M. Jean-Paul FORESTIER, Mme Claudine POYET, M. Gilles TRANCHANT, Mme Thérèse GAGNAIRE, Mme Valérie ARNAUD, M. Guillaume LOMBARDIN, M. Nicolas BONIN, M. Luc VERICEL, Mme Cindy GIARDINA, M. Jean-Marc DUFIX, M. Vincent ROME, Mme Emmanuelle GUIGNARD, Mme Jacqueline VIALLA, Mme Mireille de la CELLERY, conseillers.

Absents : M. Pierre CONTRINO, M. François BLANCHET, Mme Bérangère ISSLER-VEDRINES, Mme Justine GERPHAGNON, Mme Cécile MARRIETTE, Mme Marine VENET, M. Edouard BION, Mme Zoé JACQUET, M. Xavier GONON.

M. Pierre CONTRINO avait donné pouvoir à M. Bernard COTTIER, M. François BLANCHET à M. Guillaume LOMBARDIN, Mme Bérangère ISSLER-VEDRINES à M. Christophe BAZILE, Mme Justine GERPHAGNON à M. Joël PUTIGNIER, Mme Cécile MARRIETTE à Mme Thérèse GAGNAIRE, Mme Marine VENET à M. Abderrahim BENTAYEB, M. Edouard BION à Mme Cindy GIARDINA, M. Xavier GONON à M. Gérard VERNET, quorum atteint.

Secrétaire : Mme Thérèse GAGNAIRE.

**Délibération n° 2022/06/24 - Chemin du Pailier - Convention de servitudes avec ENEDIS
- Approbation et autorisation de signature par M. le Maire**

Vu le Code Général des Collectivités Territoriales, et notamment son article L2121-29 ;
Vu le Code Général de la Propriété des Personnes Publiques, et plus particulièrement son article L.2122-4 ;

Considérant les travaux de raccordement d'une propriété privée située chemin du Pailier au réseau électrique,

M. Luc VERICEL explique qu'ENEDIS sollicite auprès de la commune l'instauration d'une servitude de passage à son profit pour établir une canalisation souterraine sur une bande d'un mètre de large et de neuf mètres de long environ. Cette servitude est à établir sur la parcelle cadastrée AT 1074 qui constitue une partie du chemin du Pailier. Cette servitude est consentie à titre gratuit et pour la durée de vie des ouvrages.

Il propose donc au Conseil Municipal d'approuver la convention présentée et d'autoriser Monsieur le Maire à la signer.

Le Conseil Municipal, après en avoir discuté et délibéré à l'unanimité,

- Approuve la convention de servitudes entre la Ville de Montbrison et ENEDIS
- En autorise la signature par M. le Maire.

ONT SIGNE AU REGISTRE TOUS LES MEMBRES PRÉSENTS
A MONTBRISON, LE 01/07/2022
CERTIFIÉ EXECUTOIRE

LA SECRÉTAIRE DE SEANCE



Thérèse GAGNAIRE

LE MAIRE,



Christophe BAZILE



La présente délibération, à supposer que celle-ci fasse grief, peut faire l'objet, dans un délai de deux mois à compter de sa notification ou de sa publication et/ou de son affichage, d'un recours contentieux auprès du Tribunal administratif de Lyon (Palais des Juridictions administratives, 184, rue Duguesclin, 69433 Lyon Cedex 03 ou www.telerecours.fr) ou d'un recours gracieux auprès de la commune Montbrison, Direction Générale, CS 50179, 42 605 MONTBRISON CEDEX étant précisé que celle-ci dispose alors d'un délai de deux mois pour répondre. Un silence de deux mois vaut alors décision implicite de rejet. La décision ainsi prise, qu'elle soit expresse ou implicite, pourra elle-même être déférée au tribunal administratif dans un délai de deux mois. Conformément aux termes de l'article R. 421-7 du Code de justice Administrative, sauf les requérants qui usent de la faculté prévue par les lois spéciales de déposer leurs requêtes auprès des services du représentant de l'Etat ou de son délégué dans les arrondissements, les subdivisions ou les circonscriptions administratives, les personnes résidant outre-mer et à l'étranger disposent d'un délai supplémentaire de distance de respectivement un et deux mois pour saisir le Tribunal.

CONVENTION DE SERVITUDES

Commune de : Montbrison

Département : LOIRE

N° d'affaire Enedis : 43124085 RACS - 42147 - GENESTET

Chargé d'affaire Enedis : TRAPEAUX Camille

Entre les soussignés :

Enedis, SA à directoire et à conseil de surveillance au capital de 270 037 000 € euros, dont le siège social est Tour Enedis 34 place des Corolles, 92079 PARIS LA DEFENSE Cedex, immatriculée au RCS de Nanterre sous le numéro 444 608 442- TVA intracommunautaire FR 66444608442, représentée par Monsieur Patrick LYONNET, le Directeur Régional Sillon Rhodanien- 288 rue Duguesclin 69003 LYON, dûment habilité à cet effet,

désignée ci-après par " Enedis "

d'une part,

Et

Nom *: **COMMUNE DE MONTBRISON** représenté(e) par son (sa) Maire....., ayant reçu tous pouvoirs à l'effet des présentes par décision du Conseil en date du

Demeurant à : **0000 PL DE L HOTEL DE VILLE, 42600 MONTBRISON**

Téléphone :

Né(e) à :

Agissant en qualité **Propriétaire** des bâtiments et terrains ci-après indiqués

(*) Si le propriétaire est une société, une association, un GFA, indiquer la société, l'association, représentée par M ou Mme suivi de l'adresse de la société ou association.

(*) Si le propriétaire est une commune ou un département, indiquer « représenté(e) par son Maire ou son président ayant reçu tous pouvoirs à l'effet des présentes par décision du Conseil Municipal ou du Conseil Général en date du....

désigné ci-après par « le propriétaire »

d'autre part,

Il a été exposé ce qui suit :

Le propriétaire déclare que la parcelle ci-après lui appartient :

Commune	Prefixe	Section	Numéro de parcelle	Lieux-dits	Nature éventuelle des sols et cultures (Cultures légumières, prairies, pacage, bois, forêt ...)
Montbrison		AT	1074	LE PAILLER ,	

Le propriétaire déclare en outre, conformément aux articles R.323-1 à D.323-16 du Code de l'Energie, que la parcelle, ci-dessus désignée est actuellement (*) :

- non exploitée(s)
- exploitée(s) par-lui même
- exploitée(s) par

qui sera indemnisé directement par Enedis en vertu desdits articles s'il l'exploite lors de la construction de la(les) lignes électrique(s) souterraine(s). Si à cette date ce dernier a abandonné l'exploitation, l'indemnité sera payée à son successeur.

(* ne concerne que les parcelles boisées ou forestières et les terrains agricoles)

Les parties, vu les droits conférés aux concessionnaires des ouvrages de distribution d'électricité par les articles L.323-4 à L.323-9 et les articles R.323-1 à D.323-16 du Code de l'Energie, vu le décret n° 67-886 du 6 octobre 1967, vu les protocoles d'accord conclus entre la profession agricole et Enedis et à titre de reconnaissance de ces droits, sont convenues de ce qui suit :

ARTICLE 1 - Droits de servitudes consentis à Enedis

Après avoir pris connaissance du tracé des ouvrages, mentionnés ci-dessous, sur la parcelle, ci-dessus désignée, le propriétaire reconnaît à Enedis, que cette propriété soit close ou non, bâtie ou non, les droits suivants :

1.1/ Etablir à demeure dans une bande de 1 m de large, 1 canalisation(s) souterraine(s) sur une longueur totale d'environ 9 mètres ainsi que ses accessoires.

1.2/ Etablir si besoin des bornes de repérage.

1.3/ Sans coffret

1.4/ Effectuer l'élagage, l'enlèvement, l'abattage ou le dessouchage de toutes plantations, branches ou arbres, qui se trouvant à proximité de l'emplacement des ouvrages, gênent leur pose ou pourraient par leur mouvement, chute ou croissance occasionner des dommages aux ouvrages, étant précisé que Enedis pourra confier ces travaux au propriétaire, si ce dernier le demande et s'engage à respecter la réglementation en vigueur.

1.5/ Utiliser les ouvrages désignés ci-dessus et réaliser toutes les opérations nécessaires pour les besoins du service public de la distribution d'électricité (renforcement, raccordement, etc).

Par voie de conséquence, Enedis pourra faire pénétrer sur la propriété ses agents ou ceux des entrepreneurs dûment accrédités par lui en vue de la construction, la surveillance, l'entretien, la réparation, le remplacement et la rénovation des ouvrages ainsi établis.

Enedis veille à laisser la (les) parcelles concernée(s) dans un état similaire à celui qui existait avant son (ses) intervention(s) au titre des présentes.

Le propriétaire sera préalablement averti des interventions, sauf en cas d'urgence.

ARTICLE 2 - Droits et obligations du propriétaire

2.1/ Le propriétaire conserve la propriété et la jouissance des parcelles.

Le propriétaire s'interdit toutefois, dans l'emprise des ouvrages définis à l'article 1er, de faire aucune modification du profil des terrains, aucune plantation d'arbres ou d'arbustes, aucune culture et plus généralement aucun travail ou construction qui soit préjudiciable à l'établissement, l'entretien, l'exploitation et la solidité des ouvrages.

Le propriétaire s'interdit également de porter atteinte à la sécurité des installations.

2.2/ Si le propriétaire se propose soit de clore, soit de bâtir, soit de démolir, réparer ou surélever une construction existante, il devra faire connaître à Enedis par lettre recommandée, avec demande d'avis de réception adressée au domicile élu ci-dessus mentionné, deux mois avant le début des travaux, la nature et la consistance des travaux qu'il envisage d'entreprendre en fournissant tous les éléments d'appréciation ; Enedis sera tenu de lui répondre dans le délai d'un mois à compter de la date de l'avis de réception.

Si la distance réglementaire entre les ouvrages établis sur la parcelle et la construction projetée n'est pas respectée, Enedis sera tenu de modifier ou de déplacer les ouvrages électriques. Cette modification ou ce déplacement sera réalisé selon le choix technique arrêté par Enedis et à ses frais. Cependant, le propriétaire pourra consentir au maintien des ouvrages moyennant le versement d'une indemnité en raison de l'obstacle apporté à la réalisation de ses projets.

Si Enedis est amené à modifier ou à déplacer ses ouvrages, il pourra demander au propriétaire ou l'exploitant du terrain, compte tenu de la durée pendant laquelle les ouvrages auront été implantés, la restitution de tout ou partie de l'indemnité versée uniquement dans l'hypothèse d'un terrain agricole, boisé ou forestier, en application de l'article 3 ci-dessous.

Si le propriétaire n'a pas, dans le délai de deux ans à partir de la modification ou du déplacement, exécuté les travaux projetés, Enedis sera en droit de lui réclamer le remboursement des frais de modification ou de déplacement des ouvrages, sans préjudice de tous autres dommages et intérêts s'il y a lieu.

ARTICLE 3 – Indemnisation éventuelle

3.1/ La présente convention est conclue à titre gratuit, sauf lorsque la parcelle objet de la présente convention fait l'objet d'une exploitation boisée, forestière ou agricole au sens des protocoles d'accord¹, conclus entre la profession agricole et Enedis, en vigueur à la date de signature de la présente convention.

Dans ces seules hypothèses, Enedis verse à titre de compensation forfaitaire des préjudices de toute nature résultant pour celui-ci de l'exercice de droits reconnus à l'article 1er :

- au propriétaire qui accepte, une indemnité unique et forfaitaire de zéro euro (€) .
- Le cas échéant, à l'exploitant qui accepte, une indemnité unique et forfaitaire de zéro euro (€).

3.2/ Par ailleurs, les dégâts qui pourraient être causés aux cultures, bois, forêts et aux biens à l'occasion de la construction, de la surveillance, l'entretien, la réparation, le remplacement et la rénovation des ouvrages (à l'exception des abattages et élagages d'arbres indemnisés au titre du paragraphe 3.1) feront l'objet, d'une indemnité versée suivant la nature du dommage, soit au propriétaire, soit à l'exploitant et fixée à l'amiable ou à défaut d'accord, par le tribunal compétent.

¹ Protocoles "dommages permanents" et "dommages instantanés" relatifs à l'implantation et aux travaux des lignes électriques aériennes et souterraines situées en terrains agricoles

ARTICLE 4 - Responsabilité

Enedis prendra à sa charge tous les dommages accidentels directs et indirects qui résulteraient de son occupation et/ou de ses interventions, causés par son fait ou par ses installations.

Les dégâts seront évalués à l'amiable. Au cas où les parties ne s'entendraient pas sur le quantum de l'indemnité, celle-ci sera fixée par le tribunal compétent du lieu de situation de l'immeuble.

ARTICLE 5 – Effets de la présente convention

En vertu du décret n° 67-886 du 6 octobre 1967, la présente convention produit, tant à l'égard du propriétaire et de ses ayants droit que des tiers, les effets de l'arrêté préfectoral prévu à l'article L.323-4 du Code de l'Energie.

Par voie de conséquence, le propriétaire s'engage dès maintenant à porter la présente convention à la connaissance des personnes qui ont ou qui acquièrent des droits sur les parcelles traversées par les ouvrages, notamment en cas de transfert de propriété ou de changement de locataire.

Il s'engage en outre à faire reporter dans tout acte relatif aux parcelles concernées par les ouvrages électriques définis à l'article 1er, les termes de la présente convention.

ARTICLE 6- Litiges

Dans le cas de litiges survenant entre les parties pour l'interprétation ou l'exécution de la présente convention, les parties conviennent de rechercher un règlement amiable. A défaut d'accord, les litiges seront soumis au tribunal compétent du lieu de situation des parcelles.

ARTICLE 7 - Entrée en vigueur

La présente convention prend effet à compter de la date de signature par les parties. Elle est conclue pour la durée des ouvrages dont il est question à l'article 1er ou de tous autres ouvrages qui pourraient leur être substitués sur l'emprise des ouvrages existants ou le cas échéant, avec une emprise moindre.

En égard aux impératifs de la distribution publique, le propriétaire autorise Enedis à commencer les travaux dès sa signature si nécessaire.

Un exemplaire de la convention sera remis au propriétaire après accomplissement par Enedis des formalités éventuelles nécessaires.

La présente convention pourra faire l'objet d'un acte authentique par-devant notaire à la demande de l'une des parties, les frais dudit acte restant à la charge d'Enedis.

Fait en QUATRE ORIGINAUX et passé à.....

Le.....

Nom Prénom	Signature
COMMUNE DE MONTBRISON représenté(e) par son (sa), ayant reçu tous pouvoirs à l'effet des présentes par décision du Conseil en date du	

(1) Faire précéder la signature de la mention manuscrite "LU et APPROUVE"

(2) Parapher les pages de la convention et signer les plans


Cadre réservé à Enedis

A..... le



N° OSR :	43124085
Nom du client :	GENESTET
Lieu d'intervention :	MONTBRISON

ETUDE TECHNIQUE

BRANCHEMENT SOUTERRAIN SUR GRILLE



POSE 1 GRILLE REPIQUAGE DANS BORNE CIBE CC EXISTANTE
 RACCORDEMENT SUR 4x35²
 TRANCHÉE SOUS ENROBE : 6m
 TRANCHÉE SOUS ACCOTEMENT : 4m
 DEROUILLAGE 4x35² ENTRE GRILLE ET BORNE CIBE CC : 13m



POSE BORNE CIBE CC MONO (69 808 05) + BORNE CIBE TYPE
 2 (69 809 18) COTE A COTE EN SAILLIE équipée :
 - LINKY MONO GS
 - DISJ MONO 30-60A type S - DIFF 500mA

TERRASSEMENT EN DOMAINE PRIVE
 PARCELLE AT 1184 : 2m
 PARCELLE AT 1074 : 8m
 ATTENTE RETOUR CONVENTION AVANT REALISATION
 DES TRAVAUX

Département :
LOIRE

Commune :
MONTBRISON

Section : AT
Feuille : 000 AT 01

Échelle d'origine : 1/2000
Échelle d'édition : 1/1000

Date d'édition : 11/04/2022
(fuseau horaire de Paris)

Coordonnées en projection : RGF93CC46
©2017 Ministère de l'Action et des
Comptes publics

DIRECTION GÉNÉRALE DES FINANCES PUBLIQUES

EXTRAIT DU PLAN CADASTRAL

Le plan visualisé sur cet extrait est géré
par le centre des impôts foncier suivant :
PTGC Antenne de Montbrison
Cadastré 26 bis boulevard Lachèze 42608
42608 MONTBRISON Cédex
tél. 04.77.96.62.02 -fax
ptgc.loire@dgif.finances.gouv.fr

Cet extrait de plan vous est délivré par :

cadastre.gouv.fr

